

## INFORME DIARIO DE MONITOREO DE MEDIOS\*

\*Vigilancia basada en eventos de interés epidemiológico mediante el monitoreo de medios abiertos de comunicación locales y nacionales.

### Reporte de eventos:

Amenaza	Tema	Medio	Fecha	Resumen	Liga	Prioridad
Biológico	Se reducen casos Covid-19	El sol de Cuernavaca	01 febrero 2021	Hugo López-Gatell Ramírez, subsecretario de Salud del Gobierno federal anunció este martes, como "una noticia positiva" en cuanto a la pandemia de COVID-19 que esta semana se abrió con una reducción del 31% en casos estimados de contagio.	<a href="https://www.elsoldecuernavaca.com.mx/mexico/sociedad/covid-19-se-reducen-31-los-contagios-en-mexico-detalla-la-ssa-7806909.html">https://www.elsoldecuernavaca.com.mx/mexico/sociedad/covid-19-se-reducen-31-los-contagios-en-mexico-detalla-la-ssa-7806909.html</a>	Bajo
Biológico	Vacunación Covid-19	El sol de Cuernavaca	01 febrero 2021	A unas horas de dejar el cargo de coordinador del Programa de Vacunación contra Covid-19 en Morelos, José Miguel Ángel Van Dick Puga, informó que la cobertura en la entidad alcanzó el 87 por ciento de la inmunización completa en personas mayores de 15 años de edad, lo que significa que un millón 160 mil 529 morelenses han recibido un esquema completo, de febrero de 2021 al corte del 28 de enero de este 2022.	<a href="https://www.elsoldecuernavaca.com.mx/local/ya-esta-vacunada-contra-covid-87-de-la-poblacion-objetivo-7804506.html">https://www.elsoldecuernavaca.com.mx/local/ya-esta-vacunada-contra-covid-87-de-la-poblacion-objetivo-7804506.html</a>	Bajo
Clima	Pronostico de clima para el estado	Diario de Morelos	01 febrero 2021	La Comisión Estatal del Agua <u>Ceagua</u> informa que del 31 de enero al 4 de febrero se prevé cielo mayormente despejado, con temperaturas entre los 10 a 15 °C por las mañanas y valores máximos de 25 a 36 °C en promedio por las tardes en el territorio morelense; sin potencial para lluvias.	<a href="https://www.diariodemorelos.com/noticias/estar-el-clima-durante-la-primer-semana-de-febrero-en-morelos">https://www.diariodemorelos.com/noticias/estar-el-clima-durante-la-primer-semana-de-febrero-en-morelos</a>	Bajo
Biológico	Municipios más afectados de la zona sur	La Unión	01 febrero 2021	Los municipios de la región surponiente que aparecen en la lista son los siguientes: Jojutla, que aparece con el centro de la cabecera municipal, la Unidad Morelos, la Unidad Villas de Jojutla, las colonias Lázaro Cárdenas y Cuauhtémoc como las zonas de alto riesgo.	<a href="https://launion.com.mx/morelos/zona-sur/noticias/198953-11-municipios-del-surponiente-con-colonias-con-alto-riesgo-de-contagio-de-covid.html">https://launion.com.mx/morelos/zona-sur/noticias/198953-11-municipios-del-surponiente-con-colonias-con-alto-riesgo-de-contagio-de-covid.html</a>	Bajo
Biológico	Covid-19 en descenso	Lo de Hoy	01 febrero 2021	El subsecretario de Salud, Hugo López-Gatell, aseveró que la cuarta ola de COVID-19 en México ya llegó a su punto máximo y que ya se registra un descenso en el número de casos.	<a href="https://morelos.lodeho.com.mx/nacional/2022/02/01/6696/ilega-punto-maximo-cuarta-ola-de-covid-19-y-comienza-descender-lopez">https://morelos.lodeho.com.mx/nacional/2022/02/01/6696/ilega-punto-maximo-cuarta-ola-de-covid-19-y-comienza-descender-lopez</a>	Bajo
Biológico	Servicios sanitarios garantizados	El Regional del Sur	01 febrero 2021	En Morelos trabajamos por mantener y fortalecer acciones de promoción, prevención, atención y rehabilitación en todos los sectores de la población, priorizando a los grupos vulnerables, así lo aseguró el gobernador Cuauhtémoc Blanco Bravo, al resaltar las políticas públicas impulsadas por su administración en materia sanitaria.	<a href="https://www.elregional.com.mx/en-morelos-servicios-sanitarios-garantizados-con-justicia-social">https://www.elregional.com.mx/en-morelos-servicios-sanitarios-garantizados-con-justicia-social</a>	Bajo



<http://ssm.gob.mx>



Servicios de Salud Morelos



@MorelosSalud

Callejón Borda N°3 Col. Centro C.P. 62000  
Teléfono (777) 312 62 31 / 314 33 36 ext. 222

**Calle Gómez Azcárate No. 205, Col. Lomas de la Selva  
C.P. 62270, Cuernavaca, Morelos. Tel.: 777 102 25 56**

## INFORME DE RIESGOS METEOROLOGICOS

**Fuente:** Servicio Meteorológico Nacional de México, CONAGUA.

### CHUBASCOS EN EL SURESTE DEL TERRITORIO NACIONAL, ADEMÁS DE RACHAS DE VIENTO FUERTES EN LA PENÍNSULA DE BAJA CALIFORNIA, MESA DEL NORTE, MESA CENTRAL, ISTMO DE TEHUANTEPEC Y PENÍNSULA DE YUCATÁN

Para hoy, un **nuevo frente frío (Núm. 28)**, sobre Baja California y Sonora interaccionará con una **vaguada polar** y con la **corriente en chorro subtropical**, lo cual dará origen a una **nueva tormenta invernal**, condiciones que generarán descenso de temperatura, lluvias aisladas y rachas fuertes de viento con tolvaneras en el noroeste del país, así como **probabilidad para la caída de nieve o aguanieve** en la sierra de San Pedro Mártir, B.C., extendiéndose hacia sierras del norte de Sonora y Chihuahua. Asimismo, una **línea seca** sobre Coahuila y un **canal de baja presión** extendido sobre la Mesa del Norte, ocasionarán rachas fuertes de viento con tolvaneras sobre el noreste y norte del territorio nacional. Prevalecerá ambiente frío a muy frío durante la mañana y noche, cielo despejado a medio nublado y escasa probabilidad de lluvia sobre la mayor parte de México, con heladas sobre zonas altas de la Mesa del Norte y la Mesa Central, además de nieblas matutinas en zonas del noroeste, noreste, oriente, sur y sureste de la República Mexicana. Finalmente, una **circulación anticiclónica** en el Golfo de México, generará ingreso de humedad sobre el sur de ambos litorales con chubascos en Oaxaca y Chiapas, así como viento de componente sur con rachas fuertes en Tamaulipas, costas de Tabasco, Campeche, Yucatán y Quintana Roo, e Istmo y Golfo de Tehuantepec.

**Heladas para la mañana de hoy martes:** Baja California, Sonora, Sinaloa, Chihuahua, Coahuila, Nuevo León, San Luis Potosí, Zacatecas, Durango, Aguascalientes, Jalisco, Michoacán, Guanajuato, Querétaro, Hidalgo, Puebla, Tlaxcala, **Morelos**, Estado de México y Ciudad de México.

#### Pronostico de Temperaturas Máximas:


**Temperaturas máximas de 30 a 35°C:** Coahuila (noreste), Nuevo León, San Luis Potosí, Tamaulipas, Veracruz, Tabasco, Guanajuato (noreste), Querétaro (norte), Hidalgo (norte), Puebla (suroeste), **Morelos**, Campeche, Yucatán y Quintana Roo.

#### Pronostico de Temperaturas Mínimas:

**Temperaturas mínimas de 0 a 5°C:** sierras de Sinaloa, Michoacán, Querétaro, Hidalgo, **Morelos**, Ciudad de México, Tamaulipas, Oaxaca y Chiapas, así como en zonas montañosas de Puebla, Tlaxcala y Veracruz.

#### Pronostico en región Mesa Central:

Cielo medio nublado, sin lluvias. Ambiente frío a muy frío por la mañana. Bancos de niebla dispersos y heladas al amanecer en zonas altas. Ambiente templado a cálido por la tarde. Viento del oeste y suroeste de 10 a 25 km/h en la región, con rachas de 50 a 60 km/h en Guanajuato.



<http://ssm.gob.mx>



Servicios de Salud Morelos



@MorelosSalud

Callejón Borda N°3 Col. Centro C.P. 62000  
 Teléfono (777) 312 62 31 / 314 33 36 ext. 222

Calle Gómez Azcárate No. 205, Col. Lomas de la Selva  
 C.P. 62270, Cuernavaca, Morelos. Tel.: 777 102 25 56

## INFORME DE MONITOREO VOLCÁNICO Y SISMOLÓGICO

**Fuente:** Servicio Sismológico Nacional, UNAM. / Centro nacional de Prevención de Desastres (CENAPRED)-SEGOB, SENEAM-SCT y NOAA.

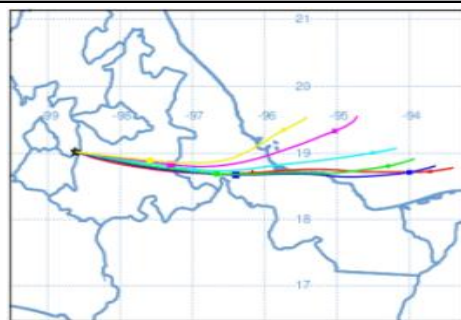
En las últimas 24 horas, mediante los sistemas de monitoreo del **volcán Popocatepetl**, se identificaron **27 exhalaciones de baja intensidad, acompañadas de vapor de agua, gases volcánicos y ligeras cantidades de ceniza, así como un sismo volcanotectónico** registrado hoy a las 03:18 h con magnitud calculada de 1.5. Durante la mañana y **al momento de este reporte se observa una emisión ligera de gases volcánicos con dirección hacia el Este-Sureste (ESE).**

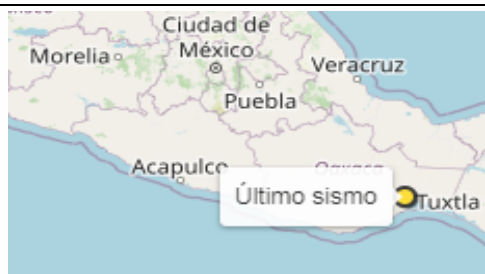
NIVEL DE ALERTA	SEMAFORO	AMARILLO-FASE 2	RECOMENDACIONES PARA LA FASE AMARILLO FASE 2
	<b>Incremento de actividad:</b> <ul style="list-style-type: none"> <li>Pluma de vapor de agua y gas</li> <li>Ligera caída de ceniza en áreas cercanas</li> <li>Caída de fragmentos incandescentes</li> <li>Crecimiento y destrucción de domos de lava</li> <li>Posibilidad de flujos piroclásticos por explosiones</li> <li>Flujos de lodo o escombros de corto alcance</li> </ul>		<ol style="list-style-type: none"> <li>Continuar con el radio de seguridad de 12 km, por lo que la permanencia en esa área no está permitida.</li> <li>Controlar el tránsito entre Santiago Xalitlintla y San Pedro Nexapa, vía Paso de Cortés.</li> <li>A las autoridades de Protección Civil, mantener sus procedimientos preventivos, de acuerdo con sus planes operativos.</li> <li>A la población se le recomienda elevar la atención a los avisos de las autoridades de su localidad y se exhorta a no acercarse al volcán, y mucho menos al cráter.</li> <li>Mantenerse fuera de cañadas ante posibles flujos de lodo, principalmente en temporada de lluvias.</li> </ol>

### PRONOSTICO DE CAIDA DE CENIZA

En caso de una exhalación de ceniza volcánica, **el pronóstico de trayectoria hacia el este-sureste**, (simulando exhalación cada hora en las próximas 6 horas) a su paso por la zona oeste, centro y este-sureste del estado de Puebla; zona centro del estado de Veracruz y Golfo de México, para las primeras 12 horas de pronóstico (09:00 a las 21:00 hora local). Posteriormente para las últimas 12 horas de pronóstico, (21:00 a las 09:00 hora local del día siguiente), las trayectorias continuarán sobre la zona centro del estado de Veracruz y Golfo de México.

**SIN PRONOSTICO DE CAIDA DE CENIZA PARA EL ESTADO.**



SISMOS	<p>Se registró sismo de magnitud de <b>3.8 grados</b> Richter, a las 04:40:33 hrs con localización del epicentro a 5 km al suroeste de CD Ixtepec, Oaxaca.</p> <p><b>NO PERCIBIDO EN EL ESTADO DE MORELOS.</b></p>	
	<b>REPORTE DE DAÑOS A LA POBLACION</b>	
	<b>PROTECCIÓN CIVIL</b>	<p>Sin reporte de daños a la población ni a la infraestructura en salud.</p>



<http://ssm.gob.mx>



Servicios de Salud Morelos



@MorelosSalud

Callejón Borda N°3 Col. Centro C.P. 62000  
Teléfono (777) 312 62 31 / 314 33 36 ext. 222

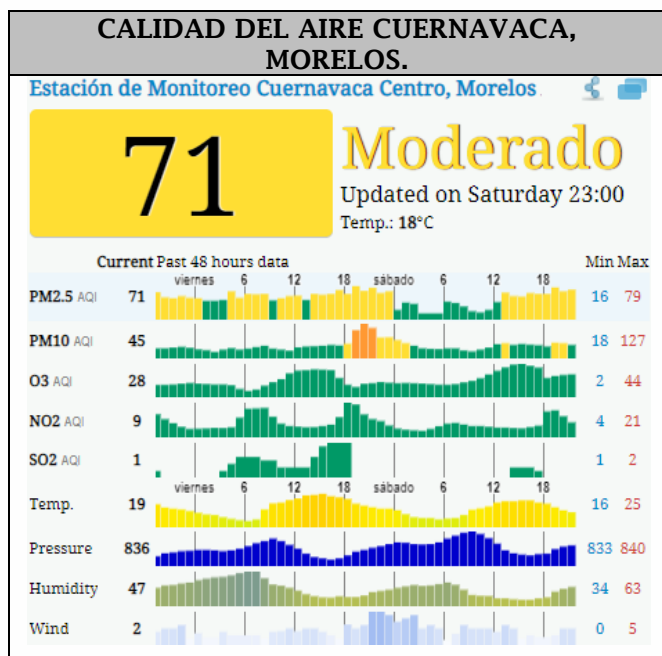
**Calle Gómez Azcárate No. 205, Col. Lomas de la Selva  
C.P. 62270, Cuernavaca, Morelos. Tel.: 777 102 25 56**



## INFORME DE TEMPERATURAS Y CALIDAD DEL AIRE

Fuente: Comisión Estatal de Agua (CEAGUA)

ICA	CALIDAD DEL AIRE	RECOMENDACIONES A LA POBLACIÓN
0-50	Buena	No se anticipan impactos a la salud cuando la calidad del aire se encuentra en este intervalo.
51-100	Moderada	Las personas extraordinariamente sensitivas deben considerar limitación de los esfuerzos físicos excesivos y prolongados al aire.
101-150	Dañina a la salud de los grupos sensitivos	Los niños adultos activos, y personas con enfermedades respiratorias tales como el asma, deben evitar los esfuerzos físicos excesivos y prolongados al aire.
151-200	Dañina a la salud	Los niños adultos activos, y personas con enfermedades respiratorias tales como el asma, deben evitar los esfuerzos físicos excesivos y prolongados al aire libre; las demás personas, especialmente los niños, deben limitar los esfuerzos excesivos y prolongados al aire libre.
201-300	Muy dañina a la salud	Los niños adultos activos, y personas con enfermedades respiratorias tales como el asma, deben evitar todos los esfuerzos excesivos al aire libre; las demás personas, especialmente los niños, deben limitar los esfuerzos físicos excesivos al aire libre.
300+	Arriesgado	



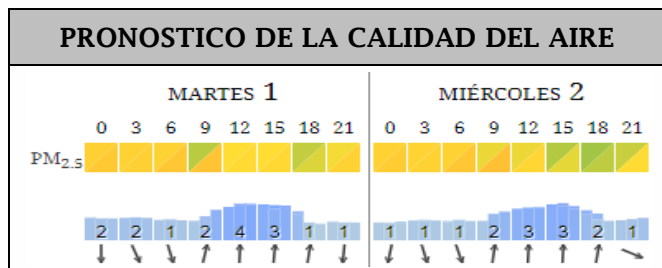
### PRONOSTICO DE TEMPERATURAS POR MUNICIPIO

Municipio	Min.	Max.	Municipio	Min.	Max.
Amacuzac	11°	34°	Tepalcingo	13°	32°
Cuautla	13°	27°	Ayala	13°	31°
Jiutepec	14°	29°	Huitzilac	03°	19°
Temixco	13°	32°	Tepoztlán	12°	30°
Tlaltizapán	15°	32°	Zacualpan	11°	25°
Axochiapan	14°	32°	Tlalquitenango	14°	36°
Cuernavaca	11°	27°	Puente de Ixtla	12°	35°
Jojutla	14°	35°			

Elaboró: Enrique Hernández Hidrometeorólogo

### TEMPERATURAS MAXIMAS Y MINIMAS, ÚLTIMAS 24 HRS

Mínimas	Máximas
Huitzilac 23° 7°	39° 18° Tlaquiltenango
Tetela del Volcán 26° 11°	39° 18° Jojutla
Totolapan 28° 12°	37° 20° Zacatepec
Ocuituco 28° 12°	37° 20° Puente de Ixtla



<http://ssm.gob.mx>



Servicios de Salud Morelos



@MorelosSalud

Callejón Borda N°3 Col. Centro C.P. 62000  
 Teléfono (777) 312 62 31 / 314 33 36 ext. 222

Calle Gómez Azcárate No. 205, Col. Lomas de la Selva  
 C.P. 62270, Cuernavaca, Morelos. Tel.: 777 102 25 56



**MORELOS**  
2018 - 2024

**SERVICIOS  
DE SALUD**

**Fecha:** 01 febrero del 2022  
**Semana Epidemiológica:** 05  
**Área:** Coordinación de Vigilancia Epidemiológica, **UIES.**

## INFORME DE MONITOREO EPIDEMIOLÓGICO

**Fuente:** Jurisdicciones Sanitarias del estado de Morelos.

### **JURISDICCION SANITARIA I:**

- SIN EVENTOS EXTRAORDINARIOS.

### **JURISDICCION SANITARIA II:**

- SIN EVENTOS EXTRAORDINARIOS.

### **JURISDICCION SANITARIA III:**

- SIN EVENTOS EXTRAORDINARIOS.



<http://ssm.gob.mx>



Servicios de Salud Morelos



@MorelosSalud

Callejón Borda N°3 Col. Centro C.P. 62000  
Teléfono (777) 312 62 31 / 314 33 36 ext. 222

**Calle Gómez Azcárate No. 205, Col. Lomas de la Selva  
C.P. 62270, Cuernavaca, Morelos. Tel.: 777 102 25 56**